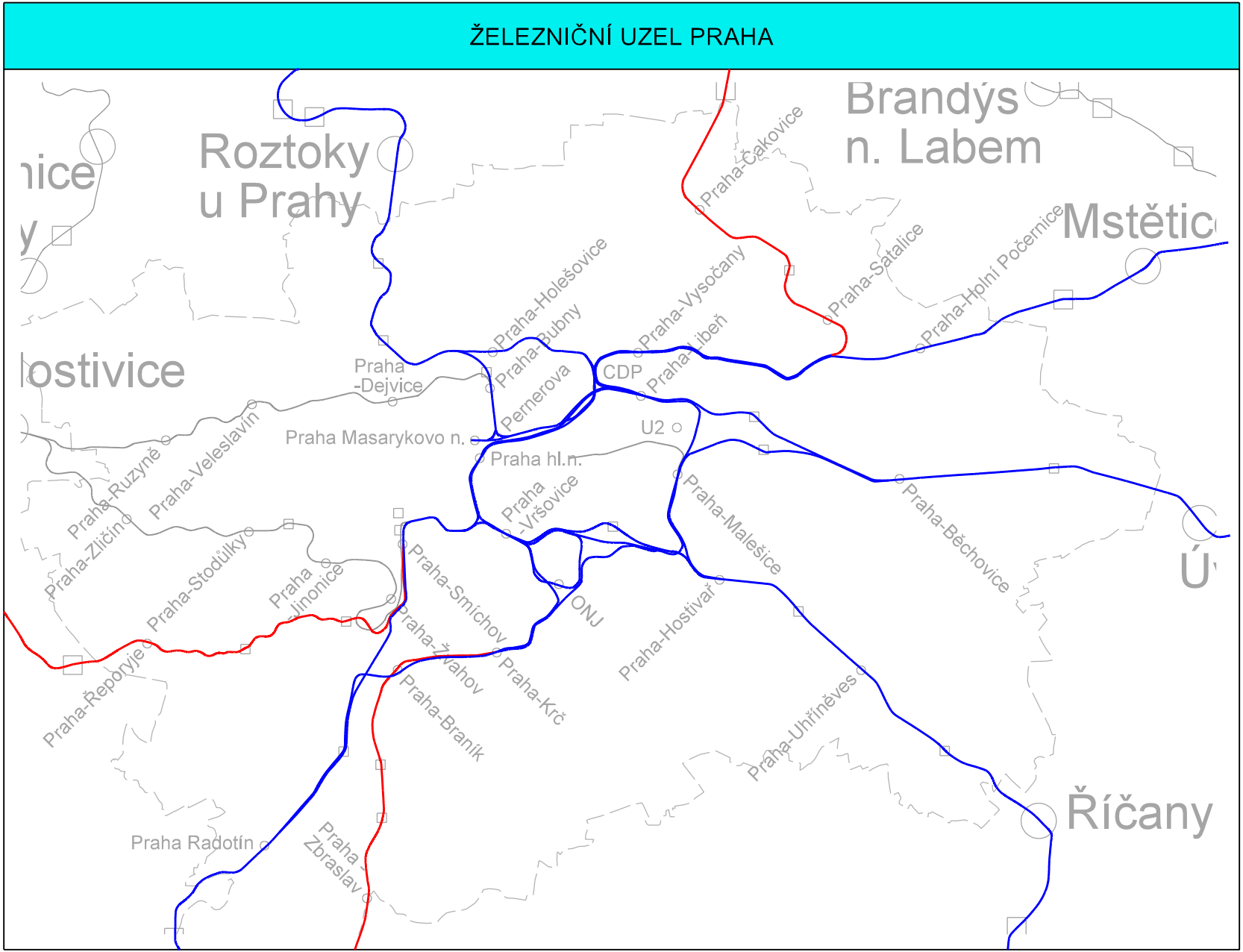
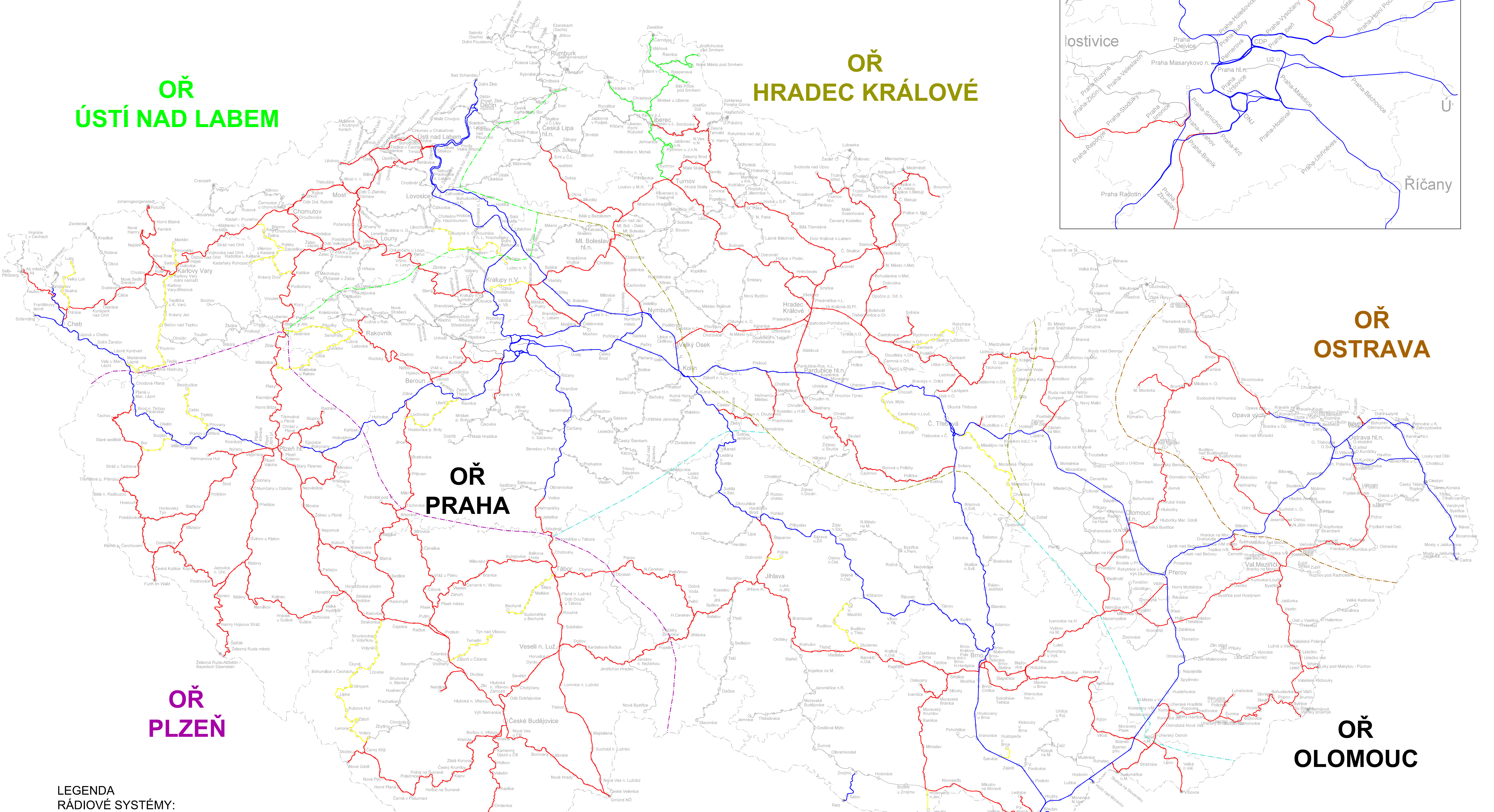


PŘEHLEDNÁ MAPA ŽELEZNIČNÍ SÍTĚ


PŘEHLEDNÁ MAPA RÁDIOVÝCH SYSTÉMŮ



LEGENDA  
RÁDIOVÉ SYSTÉMY:

- Hranice správy OŘ
- Železniční stanice, popř. výhybna
- Zastávka
- Rádiový systém SRV
- Rádiový systém TRS
- Rádiový systém GSM-R
- Rádiový systém ASCOM

Číslo změny:	Obsah změny:	Datum změny:
01	-	-
02	-	-
03	-	-

 Název přílohy:	Vypracoval: ING. MARTIN ŠTŘOF	Kontroloval: ING. OLDRICH HORA
	Měřítka: 1 : 50 000	Datum: 05/2017
PŘEHLEDNÁ MAPA RÁDIOVÝCH SYSTÉMŮ		Číslo částí a přílohy: <b>B.2.5</b>

DOKUMENT LZE UŽÍVAT POUZE VE VÝPISU NEBO JINAKU ZNÁMÝM ZPŮSOBEM. VŠECHNY ČÁSTI MUSÍ BYT ILE ZÁVĚSŮ A ČÍSLOVÝCH NÚMÉRŮ. JINAK ZPŮSOBEM ROZPOŘOVÁNÝ. BEZ SOUHLASU SUDOP PRAHA.